

NATIONALPARK
Thayatal



CONNECTING
ATCZ NATURE

Interreg



Österreich-Tschechische Republik
Europäischer Fonds für regionale Entwicklung



EUROPÄISCHE UNION

INTERREG-Projekt Connecting Nature AT-CZ

Partnermeeting Třeboň – Workpackage T3

David Freudl & Zdeněk Mačát, 11.04.2019

NATIONALPARK
Thayatal



T3. Förderung der Biodiversität im grenzüberschreitenden Nationalpark Thayatal – Podyjí **T3. Výzkum a podpora biodiverzity v Národních parků Thayatal – Podyjí**

Partner / Partneři:

Nationalpark Thayatal GmbH
Správa Národního parku Podyjí

Beginn / Začátek: 10.2017 Ende / Konec: 11.2020

Budget / Rozpočet: € 395.878,98,-





Aktivitäten / aktivity

- ❖ T3.1 Förderung der Biodiversität der Waldvegetation
- ❖ T3.1 Podpora biodiverzity lesních porostů
- ❖ T3.2 Vergleich der Strukturänderungen der Waldbestände
- ❖ T3.2 Porovnání změn struktury lesních porostů
- ❖ T3.3 Studie der Änderung der Gebietsnutzung Podyjí/Thayatal in den letzten 200 Jahren
- ❖ T3.3 Studie změny využití území Podyjí/Thayatal v posledních 200 letech
- ❖ T3.4 Kartierung der Gefäßpflanzen und Pilze
- ❖ T3.4 Mapování cévnatých rostlin a hub
- ❖ T3.5 Konzeption Bestandsstützung Wildkatze NP Thayatal-Podyjí
- ❖ T3.5 Práce s veřejností - koncepce podpory populace kočky divoké NP Thayatal-Podyjí
- ❖ T3.6 Wildkatzen-Bestandserhebung NP Thayatal Podyjí 2017 – 2019
- ❖ T3.6 Šetření stavu populace kočky divoké NP Thayatal Podyjí 2017 - 2019
- ❖ T3.7 Netzwerk Wildkatze – Kooperation mit anderen Wildkatzenprojekten
- ❖ T3.7 Síť Kočka divoká – kooperace s jinými projekty kočky divoké



✓ ON TIME

T3.1 Erstellung einer grenzüberschreitenden aktuellen Waldvegetationskarte
T3.1 Vytvoření první přeshraniční mapy lesní vegetace

Stand 04/2019: Vergabe abgeschlossen, Universität Wien beauftragt
Současný stav 04/2019: Soutěž dokončená, pověřená byla Vídeňská univerzita



✓ ON TIME

T3.2 Analyse der Strukturänderungen der Waldbestände
T3.2 Analyza zmien struktury lesních porostů

Stand 04/2019: Vergabe abgeschlossen, Untersuchungen laufen
Současný stav 04/2019: Soutěž dokončená, výzkum probíhá, VÚKOZ



- part. delayed

T3.3 Studie der Änderung der Gebietsnutzung
T3.3 Studie změny využití území

Stand 04/2019: Vergabeverfahren läuft

Současný stav 04/2019: Nové výběrové řízení - hodnocení



✓ ON TIME



T3.4 Kartierung der Gefäßpflanzen und Pilze
T3.4 Mapování cévnatých rostlin a hub

Stand 04/2019: Vergabe Gefäßpflanzen abgeschlossen

Současný stav 04/2019: Soutěž dokončená, výzkum probíhá, Pulsatilla

✓ ON TIME

T3.5 Konzeption Bestandsstützung Wildkatze NP Thayatal-Podyjí
T3.5 Konceptce podpory populace kočky divoké NP Thayatal-Podyjí

Stand 04/2019: Vergabe abgeschlossen, Untersuchungen laufen
Současný stav 04/2019: Soutěž dokončená, výzkum probíhá

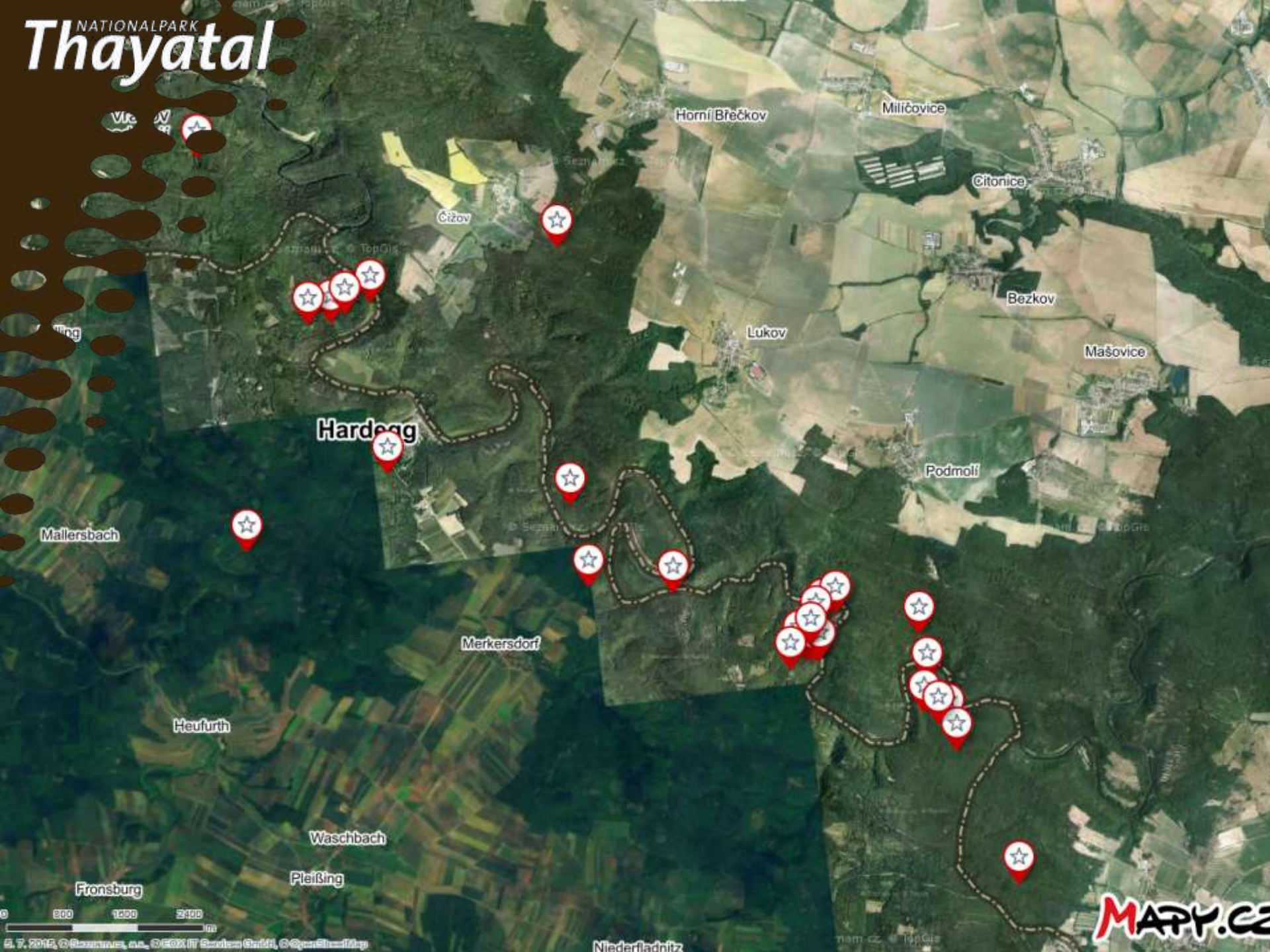
✓ ON TIME



T3.6 Wildkatzen-Bestandserhebung
T3.6 Šetření stavu populace kočky divoké

Stand 04/2019: Vergabe abgeschlossen, Untersuchungen laufen
Současný stav 04/2019: Soutěž dokončená, výzkum probíhá

NATIONALPARK Thayatal



Mellersbach

Hardegg

Merkersdorf

Horní Brečkov

Miličovice

Citonice

Bezkov

Mašovice

Podmolí

Lukov

Čížov

Heufurth

Waschbach

Pleiβing

Fronsburg

Niederfladnitz

MAPY.CZ

0 200 400 600 m

© 2014, © OpenStreetMap contributors, CC-BY, Imagery © Mapbox

NATIONALPARK
Thayatal




NATIONAL PARK
Thayatal



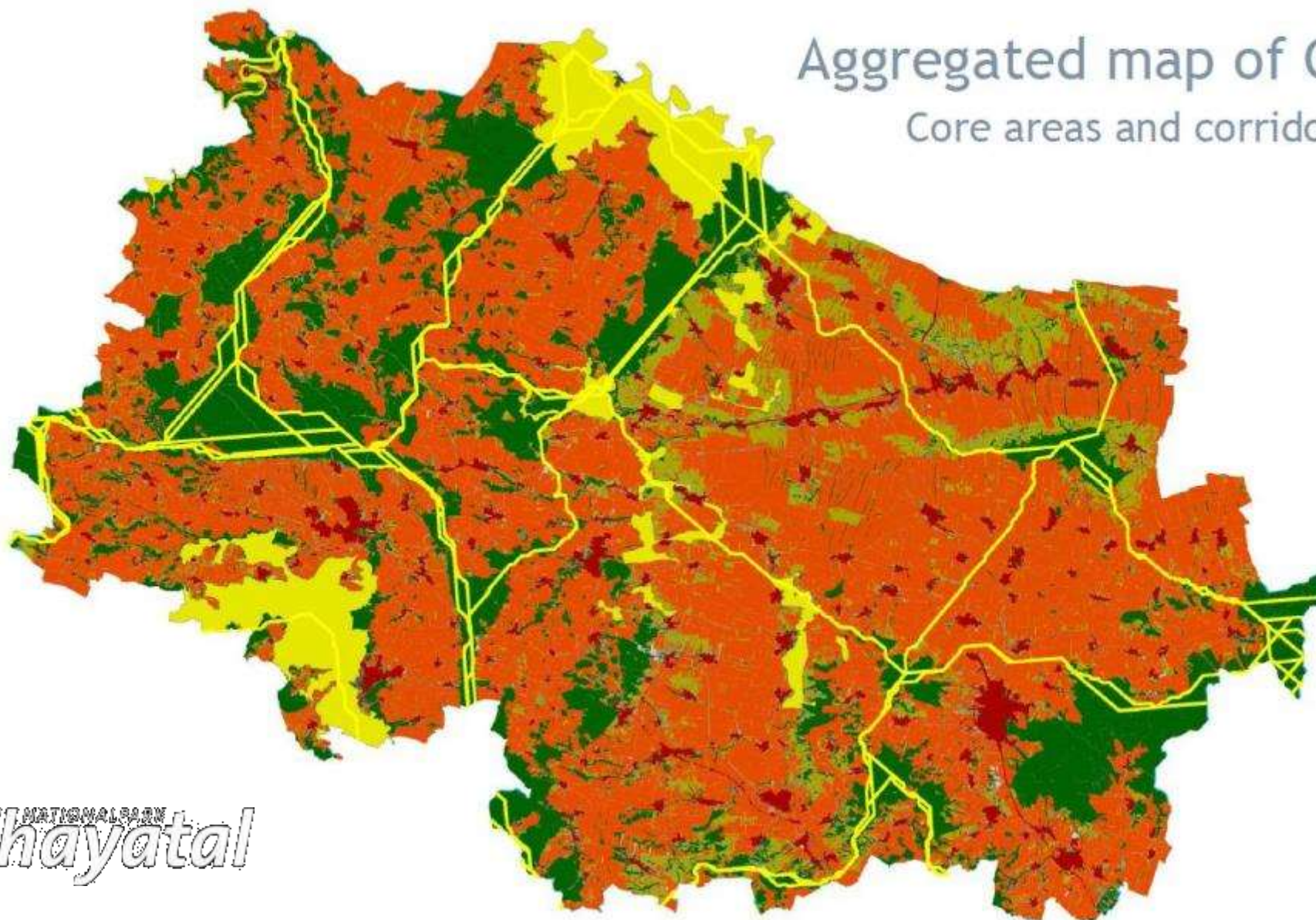
NATIONAL PARK
Thayatal





GI FUNCTIONALITY ASSESSMENT

Aggregated map of GI
Core areas and corridors



NATIONALPARK
Thayatal



Vielen Dank für Ihre Aufmerksamkeit!

Děkujeme za pozornost!